



L'aménagement du territoire

Table des matières

1	L'aménagement du territoire en quelques points clés	2
2	L'aménagement du territoire : généralités et aspects historiques.....	3
2.1	Ouvrages.....	3
2.2	Articles	9
2.3	Législation en vigueur	11
2.4	Sites Internet.....	12
2.5	Veille- Newsletter	12
3	Aménagement du territoire : planification et contractualisation.....	13
3.1	Ouvrages.....	13
3.2	Articles	16
3.3	Sites internet.....	18

1 L'aménagement du territoire en quelques points clés

L'article 1 de la [loi du 4 février 1995](#) délimite **la politique nationale d'aménagement et de développement durable du territoire**, elle « *concourt à l'unité de la Nation, aux solidarités entre citoyens, et à l'intégration des populations. Au sein d'un ensemble européen cohérent et solidaire, la politique nationale d'aménagement et de développement durable du territoire permet un développement équilibré de l'ensemble du territoire national alliant le progrès social, l'efficacité économique, et la protection de l'environnement. Elle tend à créer les conditions favorables au développement de l'emploi et de la richesse nationale, notamment en renforçant la solidarité des entreprises avec leur territoire d'implantation, et à réduire les inégalités territoriales tout en préservant pour les générations futures les ressources disponibles, ainsi que la qualité et la diversité des milieux naturels* ».

La politique d'aménagement du territoire émerge, après la deuxième guerre mondiale, dans une période de reconstruction. L'Etat est alors l'intervenant majeur. La planification en France est gérée par le Commissariat général du plan. Après les années 70, sous l'effet de la crise, de la décentralisation, de l'intégration européenne, la politique évolue et les acteurs se multiplient.

La politique d'aménagement du territoire est coordonnée par une structure interministérielle. En France, cette politique nationale est longtemps animée par la DATAR et toutes ces actions sont impulsées par les CIADT (Comités interministériels d'aménagement et de développement des territoires). La création en mars 2014 du CGET (Commissariat général à l'égalité des territoires) réunissant DATAR, secrétariat général du comité interministériel des villes et Agence nationale pour la cohésion sociale et l'égalité des chances met en avant la solidarité entre les territoires et une approche transversale des politiques sur les territoires.

Les lois de décentralisation des années 80 conduisent l'Etat à se dégager progressivement de l'aménagement du territoire et à transférer aux collectivités locales une large part de leur moyen d'action.

La loi NOTRe du 7 août 2015 octroie de nouvelles compétences aux régions en matière d'aménagement du territoire, en leur attribuant notamment la responsabilité de l'établissement d'un document stratégique prescriptif de planification élaboré en concertation avec les acteurs locaux : le schéma régional, d'aménagement, de développement durable et d'égalité des territoires (SRADDET). Il « fixe les objectifs de moyen et long termes sur le territoire de la région en matière d'équilibre et d'égalité des territoires, d'implantation des différentes infrastructures d'intérêt régional, de désenclavement des territoires ruraux, d'habitat, de gestion économe de l'espace, d'intermodalité et de développement des transports, de maîtrise et de valorisation de l'énergie, de lutte contre le changement climatique, de pollution de l'air, de protection et de restauration de la biodiversité, de prévention et de gestion des déchets ».

L'Union européenne prend une place croissante dans le financement des politiques d'aménagement régional, bien qu'elles ne relèvent pas de ses compétences, notamment depuis les années 90 au travers du FEDER (Fonds Européen de Développement Régional).

De plus, **les préoccupations environnementales et économiques s'affirment** comme des enjeux de plus en plus marqués dans les politiques d'aménagement.

Les **dispositifs contractuels** deviennent des instruments essentiels pour mettre en œuvre et financer les projets (CPER ou Contrats de plans État-Région, Fonds structurels, SRADDET, ...)

2 L'aménagement du territoire : généralités et aspects historiques

2.1 Ouvrages



QUELQUES LECTURES CLÉS :

- **Desjardins, Xavier (Dir) ; Généau de Lamarlière, Isabelle (Dir)**
L'aménagement du territoire en France
Paris : La Documentation française, 2016. - 183 p. ; 24 cm. - (Les études de la Documentation française ; 5420-21)

711 AME



- Monod, Jérôme ; Castelbajac, Philippe de**
L'aménagement du territoire
Paris : PUF, 2016. - 127 p. : ill. ; 18 cm. - (Que sais-je ? ; 987) .

711 MON




- Sénat ; Maurey, Hervé ; Nicolay, Louis-Jean**
Aménagement du territoire : plus que jamais une nécessité : rapport d'information fait au nom de la commission de l'aménagement du territoire et du développement durable

Paris : Sénat, 2017 – 126 - (Rapport d'information ; 565)

La commission de l'aménagement du territoire et du développement durable du Sénat a mis en place en mars 2016 un groupe de travail sur l'aménagement du territoire. Il a pu constater à quel point les fractures territoriales se creusent de manière inquiétante. Sous l'effet de la mondialisation économique et de la métropolisation qui l'accompagne, on assiste à la création d'une « France périphérique » qui subit une addition de « moins » : moins de dynamisme, moins d'emplois, moins de jeunes, moins de services publics.

Face à cette situation, les pouvoirs publics n'ont fait preuve d'aucun volontarisme. L'aménagement du territoire, autrefois fer de lance de l'action de l'État, est devenu le « parent pauvre » des politiques publiques. Pourtant, une demande d'aménagement du territoire s'exprime fortement au sein de la population. Le sentiment d'abandon dans les territoires en difficulté est de plus en plus fort.


Le groupe de travail propose donc d'établir les fondements d'une nouvelle doctrine d'aménagement du territoire. Il formule 26 recommandations, organisées selon dix axes, pour conjurer la fatalité d'une France à plusieurs vitesses et redonner une portée concrète à nos principes républicains



Alvergne, Christel ; Taulelle, François
Du local à l'Europe : les nouvelles politiques d'aménagement du territoire
Paris: PUF, 2002. - 304 p.; 30 cm. - (Collection Major. Service public)



Aménagement du territoire : projet de loi de finances pour 2018
2017 - 106 p.
p.10 à 12 : présentation stratégique de la politique d'aménagement du territoire



Augias, Damien
Aménagement et développement des territoires
Levallois-Perret : Studyrama, 2016. - 189 p. ; 20 x 15 cm - Bibliogr. p. 181-189



Brouant, Jean-Philippe
Droit de la cohésion territoriale
Issy-les-Moulineaux (Hauts-de-Seine) : LGDJ, 2015. - 190 p. ; 21 x 14 cm. - (Systèmes. Pratique)

711 BRO



Cercle pour l'aménagement du territoire
La DATAR : 50 ans au service des territoires / Cercle pour l'aménagement du territoire ; avec la collaboration du Commissariat général à l'égalité des territoires

Paris : La Documentation française, 2016. -- 245 p. : ill. ; 25 cm
Comprend les articles suivants : La recomposition des missions de la Datar / Jean-Paul Laborie. Les commissariats à l'industrialisation et au développement économique / Geneviève Blanck. Les Commissariats de massifs / Muriel Thoin. Le cycle des métropoles / Priscilla De Roo. Le développement durable, enfant chéri de la Datar ? / Jean-Claude Bontron. Les clusters au cœur d'une nouvelle politique industrielle / Paulette Pommier. La longue marche de l'aménagement du territoire et de l'environnement / Serge Wachter. La Datar et l'Europe / Muriel Thoin. Les Ciat [comités interministériels d'aménagement du territoire], rendez-vous incontournable de l'activité interministérielle / Muriel Thoin. Montagne, littoral, pays, métropoles ..., la Datar acteur législatif / Gisèle Cloarec. Le territoire, matrice de la contractualisation / Priscilla De Roo, Jacques Manesse. Les délégués à l'aménagement du territoire / Muriel Thoin. L'lhedate, un institut pour échanger et se former / Gisèle Cloarec.

Chapitres qui présentent différentes facettes d'intervention de cette institution à savoir : une ambition renouvelée pour l'aménagement du territoire; quelques politiques emblématiques; observer, représenter et débattre sur les territoires; outils et méthodes de travail; au cœur d'une administration de mission; témoignages; chronologie, cahiers photos.

711 DAT



Colombel, Yves (Dir) ; Oster, Daniel (Dir)
La France : territoires et aménagement face à la mondialisation / sous la direction de Yves Colombel et Daniel Oster ; Delphine Acloque, Elisabeth Bonnet-Pineau, Yves Colombel et al.

2e édition actualisée et enrichie. -- Paris : Nathan, 2014. -- 317 p. : illustrations en couleur, cartes ; 25 x 18 cm. -- (Nouveaux continents)

Analyse de l'aménagement du territoire au regard des enjeux contemporains. Cet ouvrage se compose de quinze chapitres autonomes : les dynamiques du territoire français; l'insertion de la France en Europe et dans le monde; les acteurs et les enjeux de l'aménagement du territoire; l'aménagement face aux enjeux environnementaux; dynamiques démographiques et mobilités en France; un territoire de plus en plus dominé par les métropoles et les grandes villes; les espaces de la ville en France; l'espace rural français; les mutations de l'agriculture et des espaces agricoles français; réseaux de transport et dynamiques territoriales; l'industrie et les espaces industriels; le tourisme et les loisirs en France; les littoraux maritimes; la montagne française; l'Outre-mer français. Repères chronologiques, définitions des termes clés et cartes.

711 FRA



Commissariat général à l'égalité des territoires
Pour une république au service de l'égalité et du développement des territoires

Paris : CGET, 2015 – 38 p.



Commissariat général à l'égalité des territoires

Les territoires français en 50 [cinquante] cartes

Paris : La Documentation française, 2016. - 167 p. : cartes ; 18 x 11 cm. - (En somme)

327.4 TER



Conseil économique, social et environnemental

La réduction des inégalités territoriales : quelle politique nationale d'aménagement du territoire ?

Paris : Ed. des Journaux officiels, 2013. - 159 p. ; 24 cm. - (Avis et rapports du Conseil économique, social et environnemental ; 2013-16)


711 RED



Délégation à l'aménagement du territoire et à l'action régionale
Aménager la France de 2020 : mettre les territoires en mouvement

Paris : La Documentation française, 2002. - 112 p. ; 30 cm

711 AME



Délégation interministérielle à l'aménagement et à la compétitivité des territoires ; Dartout, Pierre (sous la dir. de)
Une nouvelle ambition pour l'aménagement du territoire

Paris : La Documentation française, 2009. - 81 p. : illustrations en noir et en couleur ; 26 cm.

Historique des étapes de l'aménagement de territoire de la France depuis 50 ans et présentation des défis à relever avec trois enjeux spécifiques : valoriser les territoires de croissance et l'excellence territoriale, améliorer l'attractivité et la complémentarité de tous les territoires, promouvoir des territoires durables et de croissance verte.

711 NOU



Délégation à l'aménagement du territoire et à l'attractivité régionale (DATAR)

La cohésion territoriale en Europe

Paris : La Documentation française, 2010. - 102 p. ; 18 x 11 cm. - (Territoires en mouvement, 1629-5544) - Bibliogr. p. 94-98. Webographie. Glossaire.

352.140 94 COH




Desjardins, Xavier

L'aménagement du territoire

Paris : A. Colin, 2017. -- 191 p. : ill. en noir et blanc, cartes ; 21 cm. -- (Cursus)

711 DES



Estèbe, Philippe

L'égalité des territoires, une passion française

Paris : PUF, 2015. - 88 p. ; 20 x 13 cm. - (La ville en débat)

Une réflexion sur l'égalité des territoires français, en droit et en fait. L'auteur appelle à un nouveau contrat territorial pour refonder un système couteux et qui ne correspond plus aux enjeux actuels.

711 EGA



France stratégie

Dynamiques et inégalités territoriales : enjeux : 2017-2027

Juillet 2016 – 8 p.

Rôle des métropoles dans l'aménagement du territoire. Clarification des objectifs de la politique territoriale.



Girardon, Jean

Politiques d'aménagement du territoire

2e éd. mise à jour et enrichie. - Paris : Ellipses, 2010. - 237 p. ; 21 cm. - (Mise au point).- Bibliogr. p. 229-231.

711 GIR



Jean, Yves ; Vanier, Martin ; préface de Jean-Louis Guigou

La France : aménager les territoires

Paris : A. Colin, 2009. - 358 p. ; 24 cm. - (Collection U, 0750-7763).- Bibliogr. p. 348-351. Index.

Manuel de synthèse sur l'aménagement du territoire. Une première partie articule les échelles d'analyse, des eurorégions à la commune en passant par la région, le département, le pays, la communauté de communes, le canton, etc. La seconde partie présente six analyses d'espaces régionaux et la troisième détaille des sujets d'actualité (politiques publiques, environnement, compétitivité, etc.).

711 FRA



Lacour, Claude

50 [cinquante] ans d'aménagement du territoire

2e éd. - Paris : La Documentation française : CGET, 2015. - 200 p. ; 18 cm. - (Territoires en mouvements)
Détaille les grandes étapes historiques de l'aménagement du territoire en France.

711 LAC



Laurent, Eloi (Dir)

Vers l'égalité des territoires : dynamiques, mesures, politiques / dirigé par Éloi Laurent ; [édité par le Ministère de l'égalité des territoires et du logement]

[S.l.] : [s.n.], 2013. - 533 p. : cartes, fig. ; 30 cm.

Ce rapport rédigé pour le compte du Ministère de l'égalité des territoires et du logement rassemble des contributions d'experts et d'universitaires et les confronte avec des regards d'élus sur le thème de l'égalité des territoires. Est-il légitime de vouloir progresser vers l'égalité territoriale en France ? Est-il nécessaire de rechercher l'égalité territoriale en France ? Est-il possible de construire la justice territoriale en France ?



Lebreton, Claudy

Une nouvelle ambition territoriale pour la France en Europe : Mission sur l'Aménagement du territoire : refonder les relations entre Etat et collectivités territoriales / Claudy Lebreton ; Mission accompagnée par Marjorie Jouen et Clara Boudehen.

[S.l.] : [s.n.], mars 2016. - 134 p. ; 30 cm.

Réflexion pour une nouvelle politique d'aménagement et de développement durable des territoires de France dans une perspective de renforcement de l'Union européenne. Le rapport propose un nouveau socle institutionnel : la création d'un "Conseil des collectivités de France", organe consultatif équivalant au Comité des régions de l'Union européenne ; l'évolution du Sénat en représentant des territoires ; la nomination d'un vice-Premier ministre en charge des territoires et de la démocratie. Une nouvelle réforme de démocratie locale comprenant le transfert aux collectivités ou du moins l'élaboration conjointe de politiques publiques.


352.14 LEB

Observatoire des territoires

Rapports annuels de l'Observatoire des territoires

Notamment :

- **Regards sur les territoires (2017)**
- **Emploi et territoires (2016)**
- **Qualité de vie, habitants, territoires (2014)**
- **Dynamiques, interdépendance et cohésion des territoires (2011)**



Ruggeri, Charlotte

La France : géographie des territoires

Paris : Ellipses, 2017. -- 326 p. : cartes ; 24 cm

914.4 RUG



Saint-Etienne, Christian (commission présidée par)

Mobiliser les territoires pour une croissance harmonieuse : rapport au président de la République

Paris : La Documentation française, 2009. - 157 p. ; 24 cm. - (Collection des rapports officiels, 0981-3764)
Une réflexion sur l'élaboration d'une conception offensive de l'aménagement du territoire fondée sur la réalité des territoires au XXI^e siècle. Le rapport préconise une approche fondée sur des acteurs et des stratégies, la constitution, d'ici les années 2010-2012, de pôles métropolitains dynamiques, un maillage de l'ensemble du territoire.

711 MOB



Sénat

Aménagement du territoire : plus que jamais une nécessité : rapport d'information / fait par Hervé Maurey, Louis-Jean de Nicolay ; au nom de la commission de l'aménagement du territoire et du développement durable

Paris : Sénat, 2017. -- 126 p. ; 24 cm. -- (Les rapports du Sénat ; 565)

711 AME

Sénat



Aménagement numérique des territoires : passer des paroles aux actes : rapport d'information / fait par Hervé Maurey ; au nom de la commission de l'économie, du développement durable et de l'aménagement du territoire

Paris : Sénat, 2011. - 135 p. ; 24 cm. - (Les rapports du Sénat ; 730)



Sénat

Les pôles de compétitivité : bilan et perspectives d'une politique industrielle et d'aménagement du territoire : rapport d'information / fait par Michel Houel, Marc Daunis ; au nom du groupe de travail sur les pôles de compétitivité, constitué par la commission de l'économie, du développement durable et de l'aménagement du territoire

Paris : Sénat, 2009. - 84 p. ; 24 cm. - (Les rapports du Sénat ; 40)

2.2 Articles



QUELQUES LECTURES CLÉS :

➤ **Desjardins Xavier, Béhar Daniel**

Les régions françaises enfin aménageuses du territoire ?

In : Population & Avenir, 2017/3 (n° 733), p. 17-19.

Accès réservé aux publics de l'Ecole



Guillet Ernest

Aménagement du territoire : institutions

In : Jurisclasseur Collectivités territoriales, fascicule 692, 6 juin 2016, 51 pages

Accès réservé aux publics de l'Ecole :



Albertini, Jean-Benoît

De la DATAR à la nouvelle DIACT : la place des questions économiques dans la politique d'aménagement du territoire

In : Revue française d'administration publique, n° 119, 2006, p. 415-426.

Accès réservé aux publics de l'Ecole



Aménagement du territoire et management des territoires : [dossier]

In : Pouvoirs locaux n° 110, 2017, novembre p. 25-115

Contient notamment les articles suivants : L'aménagement du territoire : du mythe mobilisateur à la capacité transformatrice / Daniel Béhar. Faut-il sauver l'aménagement du territoire ? / Stéphane Cordobes. Aménagement fin, lourd ou sourd. Qui aménage quoi ? / Christophe Bernard. Les réformes territoriales : un big bang en matière d'aménagement des territoires ? / André Torre, Sébastien Bourdin. Les régions en première ligne : développement économique et aménagement du territoire / Christian Riquelme. La métropole : de l'aménagement du territoire à la solidarité de projet / Sébastien Dartois. Les modes de vie, facteur déterminant du changement en matière d'aménagement du territoire / Nathalie Cecutti. Point de vue sur l'action publique d'aménagement du territoire à l'heure de la smart city / Arnaud Lafont.

Commissariat Général à l'Égalité des Territoires

Des pôles de compétitivité performants et structurants pour les territoires

In : En bref, 03/2017, n° 36, 4 p.

Cordobes, Stéphane

Territoires 2040 : une invitation à renouveler les politiques d'aménagement en France

In : Futuribles, n° 393, 2013, mars-avril, p. 51-62

Analyse le programme Territoires 2040 conduit par la DATAR et dégage 4 grands enjeux à relever à moyen terme en France : la mise en capacité de tous les territoires pour faire face aux grands défis sociaux, économiques, environnementaux auxquels ils sont confrontés, l'élaboration de stratégies en phase avec des économies et des sociétés mondialisées, la transition écologique et, enfin, la prise en compte des besoins inhérents à la société mobile.

La France et ses fractures territoriales : dossier

In : Cahiers français, n°402, janvier-février 2018

Les différences territoriales sont une réalité ancienne en France et les inégalités entre territoires continuent à s'accroître à différents niveaux : certaines régions jadis industrialisées connaissent toujours une évolution défavorable, de nombreuses villes moyennes et des territoires ruraux n'arrivent pas à renouer avec une croissance dynamique et, enfin, les métropoles se renforcent et concentrent l'activité à haute valeur ajoutée et les populations qualifiées. Quels sont dans ce contexte les effets de la récente réforme territoriale ? Quels sont les obstacles à la mobilité résiduelle ? Finalement, faut-il choisir entre égalité territoriale et efficacité économique ?

Jégouzo Yves

Les compétences « aménagement du territoire et urbanisme » : quelle décentralisation ?

In : Revue française d'administration publique, 2015, n°156, p. 1049-1054

Accès réservé aux publics de l'Ecole



Martin-Geinier, Patrick

Les nouveaux défis de l'aménagement des nouvelles régions

In : La Lettre du Cadre Territorial, no 497, avril 2016

Avec la création des nouvelles grandes régions, comment les exécutifs régionaux doivent désormais repenser leur politique d'aménagement du territoire et se doter rapidement des outils prévus par la loi.

Pastorel, Jean-Paul

Réflexion sur l'aménagement du territoire : vers l'intégration "interrégionale" européenne ?

In : Revue française de droit administratif (RFDA), n° 2, 2005, mars-avril, p. 269-278

A l'heure de la globalisation des économies et du processus d'intégration à l'Europe, le modèle d'organisation administrative et spatiale hérité du XVIIIe siècle et qui a depuis deux siècles constitué le socle de l'unité nationale, est remis en cause. L'architecture du territoire est appelée à s'adapter à la logique du marché unique qui est fondée sur une certaine homogénéisation des espaces et sur la cohésion du territoire européen. L'échelle régionale et même interrégionale, voire transrégionale, apparaît comme le cadre territorial adapté à l'organisation polycentrique des bassins de vie autour des pôles métropolitains structurés et intégrés dans l'économie mondiale.

Accès réservé aux publics de l'Ecole :



Politiques d'aménagement du territoire : fiche variable

In : Agriculture, énergie 2030 (Centre d'études et de prospective – Ministère de l'agriculture), janvier 2010, 7p.

Fiche synthétique, claire, présentant les enjeux, les tendances lourdes et émergentes en matière d'aménagement du territoire et introduisant 3 scénarios prospectifs.

Pontier, Jean- Marie

L'aménagement du territoire, rêve enfui

In : L'Actualité juridique. Droit administratif (AJDA), n°40, 2013, 25 novembre, p. 2302-2306

S'il a été un rêve, l'aménagement du territoire est aujourd'hui un rêve enfui. Délaissé, il ne semble plus une priorité pour la classe dirigeante française. La dimension de "pluralité des territoires" qui fait la part belle à une logique de solidarité - ou, au contraire, de compétitivité - est en voie de l'emporter.

Accès réservé aux publics de l'Ecole



Tosello-Moes, Alexandra

L'influence de l'Union européenne sur la territorialisation des politiques publiques en France

In : Revue de l'Union européenne, n° 576, 2014, mars, p. 178-187

La politique régionale de l'Union européenne trouve ses origines en 1957. Depuis cette date, les fonds structurels ont progressé vers un objectif actuel de cohésion territoriale. Par ailleurs, les règles de fonctionnement de la politique régionale européenne imposent désormais l'adaptation aux spécificités et aux potentiels de chaque territoire. De cette évolution globale s'est dégagé un axe central, qui est celui de partenariat, et qui rend possible la coordination des différents intervenants et acteurs de la politique régionale au sein de l'UE. L'auteure de cet article analyse ce contexte afin d'étudier les conséquences qu'il a sur les modalités d'action des pouvoirs publics en France, de l'organisation politique à la gouvernance locale.

Zitouni, Françoise

Aménagement du territoire : Politique de la ville – Cadre géographique et institutionnel – Instruments juridiques et financiers – Acteurs, modes et champs d'action

In : Jurisclasseur Collectivités territoriales, fascicule 693-5, 15 mars 2016, 51 pages

Accès réservé aux publics de l'Ecole :



2.3 Législation en vigueur

Aménagement du territoire et planification – Base Sarde de Légifrance

<https://www.legifrance.gouv.fr/affichSarde.do?reprise=true&fastReqlId=1649896965&idSarde=SARDOBJT000007104355&page=1>



Alvergne, Christel ; Musso, Pierre ; avant-propos de **Jean-Pierre Raffarin**

Les grands textes de l'aménagement du territoire et de la décentralisation

Paris : La Documentation française, 2003 - 399 p. ; 26 cm.- Bibliogr. p. 399-400

711 ALV

2.4 Sites Internet

- **CGET – Commissariat général à l'égalité des territoires**
[CGET – Commissariat général à l'égalité des territoires](#)
On trouvera sur ce site des informations très précises, des dossiers sur tous les thèmes liés à l'aménagement du territoire ainsi que toute l'actualité réglementaire et législative. Accès aux [Contrats de plan Etat-Région](#).
- **Ministère de la cohésion des territoires**
<http://www.cohesion-territoires.gouv.fr/>
- **Site Collectivites-locales.gouv.fr et son dossier Compétences > Développement territorial (mai 2018)**
<http://www.collectivites-locales.gouv.fr/amenagement-territoire>
- **Observatoire des territoires**
<http://www.observatoire-des-territoires.gouv.fr/observatoire-des-territoires/fr>
- **Sénat**
 - Commission de l'aménagement du territoire et du développement durable
http://www.senat.fr/commission/dvpt_durable/
 - Page consacrée à l'aménagement du Territoire
<http://www.senat.fr/themes/documents-amenagement-du-territoire.html>
- **Les Pôles de compétitivité**
<http://competitivite.gouv.fr/>
- **Cosoter : Base en ligne de ressources sur la cohésion sociale et territoriale**
<http://cosoter-ressources.info/opac/index.php>
- **I-ville : base documentaire de la politique de la ville**
<http://i.ville.gouv.fr/>

2.5 Veille- Newsletter

- [Veille & Territoires : En quelques clics](#) - Newsletter du Commissariat Général à l'égalité des territoires
- [Bulletin de veille du RIATE](#) - Réseau interdisciplinaire pour l'aménagement et la cohésion des territoires européens et de ses voisinages
- [Quartiers & territoires – CGET](#)

3 Aménagement du territoire : planification et contractualisation

3.1 Ouvrages



Albertini, Jean-Benoît (élaboré par) ; Le Doley, Vincent ; Alouis, Françoise ; Lespiaucq, Anne (collab.)

Les contrats de projets État-régions

Paris : La Documentation française, 2007. - 112 p. ; 18 cm. - (Territoires en mouvement, 1629-5544)

352.15 CON



Caisse des dépôts et des consignations

Le schéma régional d'aménagement, de développement durable et d'égalité des territoires : nouvel outil, nouveaux enjeux pour les régions / Caisse des dépôts et des consignations, Institut d'Aménagement et d'Urbanisme d'Ile-de-France

Avril 2017. -- Paris : Caisse des dépôts et consignations : IAU Ile-de-France, 2017. -- 15 p. ; 30 cm.

711 SCH



Commissariat général à l'égalité des territoires

Contrats de plan Etat-Région : histoire et perspectives / CGET, Commissariat général à l'égalité des territoires

Paris : La Documentation française, 2017. -- 115 p. ; 18 cm. -- (En somme)

352.14 CON



Commissariat général à l'égalité des territoires

CPER 2015-2020 : soutenir l'investissement dans les territoires

2017. -- 4 p. -- (En bref)



Conseil économique et social

Les fonds structurels comme outils d'aménagement du territoire : avis / du Conseil économique et social (CES) sur le rapport présenté par Charles Bonissol ; au nom de la section des économies régionales et de l'aménagement du territoire, séance des 1er et 2 juillet 2003.

Paris : Ed. des Journaux officiels, 2003. - 54-182 p. ; 24 cm. - (Avis et rapports du Conseil économique et social ; 2003-14)



Conseil général de l'environnement et du développement durable

Le futur schéma régional d'aménagement et de développement durable du territoire : un schéma régional intégrateur ? / établi par Sylvie Alexandre, Jean-Pierre Thibault ; coordonné par Philippe Schmit ; Conseil général de l'environnement et du développement durable.

Paris : CGEDD, 2014. - 61 p. ; 30 cm.



Conseil général de l'environnement et du développement durable

Quel avenir pour les CPER après 2013 ? Mission de préfiguration d'une prochaine génération de contrats Etat-Régions : / Conseil général de l'environnement et du développement durable ; Philippe Bellec, Eric Sesbouë

Paris : Ministère de l'écologie, du développement durable, des transports et du logement, 2010 - 66 p.



Conseil général de l'environnement et du développement durable

Quelles évolutions pour les schémas de cohérence territoriale ? / rapport établi par François Duval, Philippe Iselin ; Ruth Marques, coordonnatrice ; Ministère de l'Environnement, de l'énergie et de la mer, Conseil général de l'environnement et du développement durable (CGEDD).

Paris : CGEDD, 2017. - 87 p. ; 30 cm. - Rapport CGEDD n° 010656-01.

Depuis leur instauration, les SCoT ont été impactés, directement ou indirectement, par une dizaine de lois. La structuration des grandes orientations d'aménagement et la maîtrise de l'extension urbaine se cherchent à travers les dispositifs de planification stratégique. La mission recommande de prévoir en premier lieu un temps de stabilité juridique, pour permettre aux collectivités de s'adapter aux évolutions récentes. Le rapport rappelle les grands acquis des SCoT et les défis auxquels ils sont confrontés.



Cour des comptes

La gestion par la France des fonds structurels européens : améliorer, simplifier, évaluer

Extrait du Rapport public annuel 2015, tome 1

Paris : La Documentation française, 2015. - 26 p. ; 24 x 16 cm.

352.43 RAP



Délégation interministérielle à l'aménagement du territoire et à l'attractivité régionale
Les fonds structurels européens : 2007-2013 / Délégation interministérielle à l'aménagement du territoire et à l'attractivité régionale (DATAR).

- 2e éd. actualisée. - Paris : La Documentation française : DATAR, 2010. - 129 p. ; 18 cm. - (Territoires en mouvement, 1629-5544) - Bibliogr. p. 121-124. Glossaire.

Guide sur le mode de fonctionnement des fonds structurels alloués par l'Europe pour financer des projets de développement. Sont présentées l'histoire de la politique régionale et les grandes lignes de la politique de cohésion pour la période 2007-2013 en Europe, ainsi que la politique française pour mettre en application la stratégie de Lisbonne.



Faure, Alain, Vanier, Martin (dir.)

Scot et territoires : quels acquis ? Quelles perspectives ? Rapport de recherche-action pour la Fédération des SCOT, 2016.

Fédération nationale des Scot, 2016 – 99 p.



Inspection générale de l'administration

Rapport à Monsieur le Premier Ministre sur l'avenir des contrats de plan État-Région / Inspection générale de l'administration, Inspection générale des finances

Paris : IGA : IGF, 2005 - 40 p. ; 30 cm.

En dépit de nombreuses critiques, il semble nécessaire de maintenir une démarche de contractualisation entre l'État et les régions en respectant des règles essentielles : cohérence, sélectivité, partenariat et respect des engagements. Le rapport suggère également un certain nombre de mesures visant à pallier une partie des difficultés rencontrées dans l'exécution de ces contrats.

352.15 RAP



OCDE

Land-use Planning Systems in the OECD : Country Fact Sheets

Paris : Éditions OCDE, 2017

Accès réservé aux publics de l'Ecole :



Partie consacrée à la France p. 99-104. Voir également p.104 schéma des différents systèmes de planification en France



Le Schéma de développement de l'espace communautaire (S.D.E.C.)

Commission européenne, 1999 – 94 p.



Sénat

Pour une relation de confiance entre l'Etat et les collectivités territoriales : vers une nouvelle génération de contrats : rapport d'information sur les partenariats entre l'Etat et les collectivités territoriales

Par Georges Labazée ; au nom de la délégation aux collectivités territoriales et à la décentralisation. Paris : Sénat, 2012. - 63 p. ; 24 cm. - (Les rapports du Sénat ; 27)



Sénat

Repenser le FNADT en faveur du développement rural : rapport d'information fait au nom de la commission des finances sur le Fonds national d'aménagement et de développement du territoire (FNADT) / Sénat, Commission des finances : Bernard Delcrois

Paris : Sénat, 2016 – 88 p. – (Rapport d'information ; 838)



Sénat ; Cour des comptes

L'Etat et les régions : l'avenir des contrats de plan : rapport d'information sur l'enquête de la Cour des comptes relatives aux contrats de projets Etats-régions (CPER) / par Albéric de Montgolfier ; au nom de la commission des finances

Paris : Sénat, 2014. - 165 p. ; 24 cm. - (Les rapports du Sénat ; 36)

Les contrats de plan Etat-Régions (CPER), appelés contrats de projets pour leur seule génération 2007-2014, sont appelés à être relancés dans le cadre d'une nouvelle génération censée couvrir la période 2015-2020. Au terme d'une enquête menée dans sept régions, la Cour des comptes constate que le cadrage stratégique des CPER demeure insuffisant et que leur exécution a souffert d'un manque de cohérence, qui a été aggravé par la concurrence croissante d'autres instruments de politique publique comme le plan Campus ou encore les programmes d'investissement d'avenir. La Cour formule cinq recommandations.

352.14 ETA

3.2 Articles

Aiquel, Pablo

Europe : le transfert des fonds structurels aux régions est en marche : dossier

In : La Gazette des communes, des départements, des régions 2013, 13 mai p. 23-28

L'enveloppe des fonds structurels européens pour la période 2014-2020 sera, pour la première fois, totalement gérée par les régions pour le Feder et le Feader, et co-gérée par l'État et les régions dans le cas du FSE et du Feamp. Ce dossier fait le point des enjeux représentés, en particulier un gain en cohérence, en lisibilité et en simplicité. Il présente également les défis qui se posent (budget, transfert de personnel...) et les priorités du chantier.

Behar Daniel ; Estebe, Philippe

[Développement économique : la fausse évidence régionale. Analyse des schémas régionaux de développement économique](#)

In : Les Annales de la recherche urbaine, N°101, 2006. Economies, connaissances, territoires. pp. 40-49.

Demazière Christophe

Les enjeux de la planification spatiale en Angleterre et en France : regards croisés

In : Espaces et sociétés, 1/2015 (n° 160-161), p. 67-84.

Accès réservé aux publics de l'Ecole



Gillioq, Thomas ; Coulombie Henri

Le schéma régional d'aménagement, de développement durable et d'égalité des territoires (SRADDET) : à propos des articles 10 et 13 de la loi NOTRe

In : La semaine juridique. Administrations et collectivités territoriales, n° 12, 2016, 29 mars, p. 23-31

Accès réservé aux publics de l'Ecole :



Guillet Ernest

Aménagement du territoire : politiques des territoires locaux

In : Jurisclasseur Collectivités territoriales, fascicule 693, 6 juin 2016, 51 pages

Accès réservé aux publics de l'Ecole :



Leroux Erick

Le SCOT : un outil de Management public territorial au service du développement durable des territoires ?

In : Gestion et management public, 1/2012 (Volume 1/n°1), p. 38-52.

Accès réservé aux publics de l'Ecole



La planification à bout de souffle ? Dossier / coordonné par Antoine Loubière et Martin Vanier

In : Revue urbanisme , n° 408, Printemps 2018, p. 30-63

Contient : Histoire et devenir de la planification stratégique : dialogue entre Jean Frébault et Jean-Marc Offner. Les effets planificateurs du Grand Paris Express / Catherine Barbé. Peut-on encore planifier la région parisienne ? Dialogue entre Daniel Béhar, Sébastien Chambre et Pierre-Alain Trévelo. Un SCOT (schéma de cohérence territoriale) pour faire exister le Sud-Aveyron / Antoine Loubière. Repenser la planification commerciale à l'heure d'Amazon / Xavier Desjardins et Manon Loisel. De quoi les SCOT sont-ils les signes ? / Alain Faure. SRADDET, la carte et le territoire / Martin Vanier. La réciprocité au coeur du SRADDET [schéma régional d'aménagement, de développement durable et d'égalité des territoires]. Pladoyer pour des PLUI (plan local d'urbanisme intercommunal) "relations" / Yves Bories. Repenser les PLH face aux mutations (programme local de l'habitat) / Soraya Daou. Le tiers foncier, envers de la ville planifiée / Marion Serre.

La planification à la croisée des chemins : les SCOT [schéma de cohérence territoriale] comme cas d'école / Martine Vanier, Alain Faure, Benoît Dugua, ...[et al.]

In : Pouvoirs locaux n° 109 2017, février p. 33-38

Pontier, Jean-Marie

Les contrats de plan Etat-Région 2014 – 2020

In : La semaine juridique. Administrations et collectivités territoriales, n° 16, 2014, 22 avril, p. 17-23

Historique des contrats de plan (devenus contrats de projets et qui reprennent en 2014 l'appellation contrat de plan). Héritage de la planification, ces CPER restent des instruments essentiels de l'action publique, même s'ils ne sont pas les seuls outils de contractualisation de l'action publique mais restent originaux. Devenus plus souples et plus larges, ils perdent en substance juridique à mesure qu'ils sont de plus en plus conditionnés.

Accès réservé aux publics de l'Ecole :



Santamaria, Frédéric

[Le schéma de développement de l'espace communautaire \(SDEC\) : application défailante ou élaboration problématique ?](#)

In : Cybergeographie : European Journal of Geography Espace, Société, Territoire, document 458, mis en ligne le 20 mai 2009

Traoré Seydou

Les directives territoriales d'aménagement et de développement durables de la loi du 12 juillet 2010 et les critères des documents d'urbanisme

In : La Semaine Juridique Administrations et Collectivités territoriales n° 38, 20 Septembre 2010, 2286

Accès réservé aux publics de l'Ecole :



3.3 Sites internet

- **Site du Commissariat général à l'égalité des territoires : dossiers sur les contrats de projets État-Régions**
<http://www.cgnet.gouv.fr/dossiers/contrats-de-plan-etat-region>
- **Lexique de l'Aménagement du Territoire Européen**
<http://www.ums-riate.fr/lexique/index.php>
- **Commission européenne – Politique régionale**
http://ec.europa.eu/regional_policy/index.cfm/fr/
- **Site l'Europe s'engage en France**
<http://www.europe-en-france.gouv.fr/>